


PP01

PARK 400-LECIA U PODNÓŻA ZAMKU
KMITÓW I LUBOMIRSKICH W NOWYM
WIŚNICZU




PRZESTRZEŃ PUBLICZNA





Ścieżka dydaktyczna - makiety zamków:

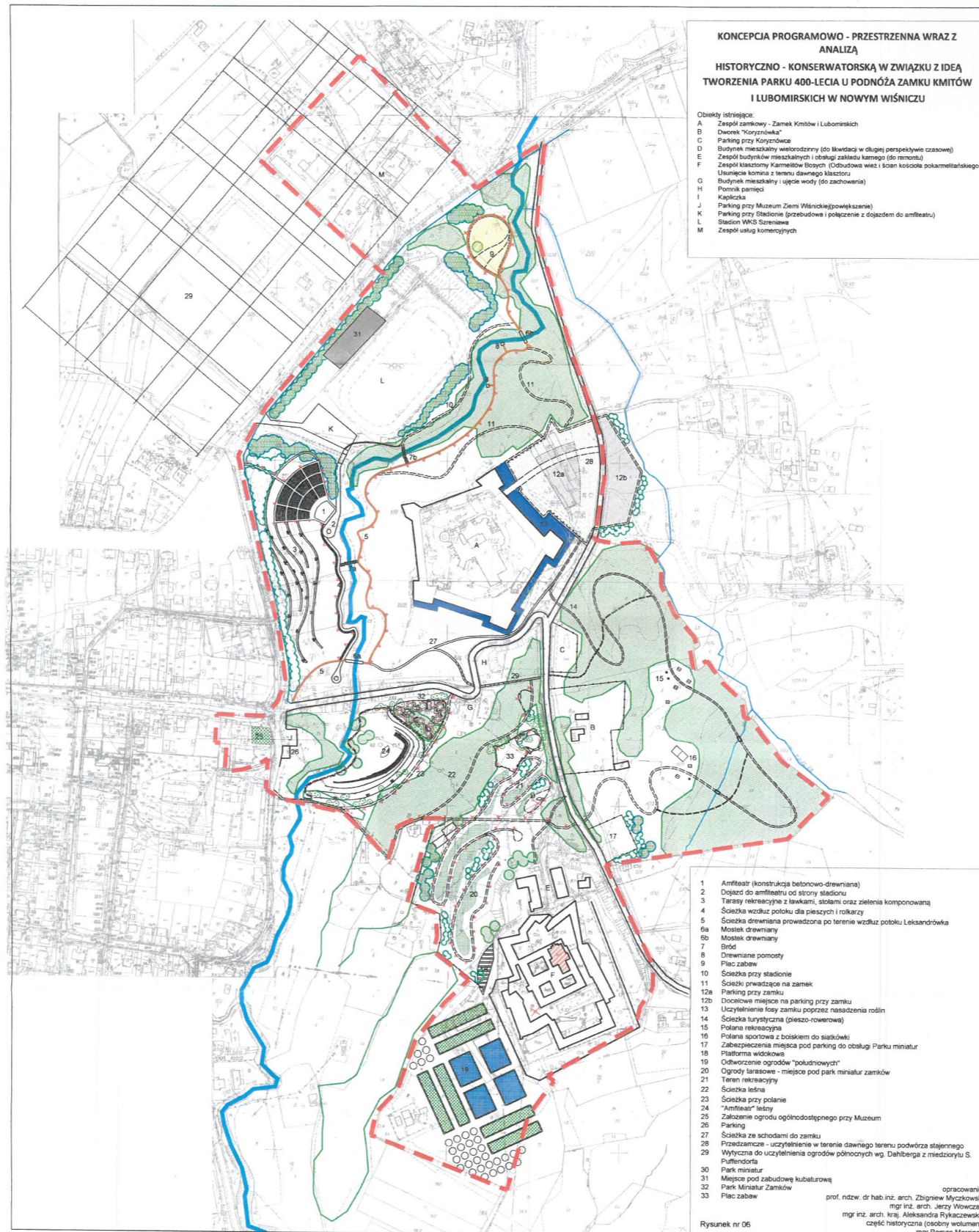
- 1 Miniatura Zamku Nieśwież
- 2 Miniatura Zamku Krzyżtopór
- 3 Miniatura Zamku Nowy Wiśnicz
- 4 Miniatura Zamku Łańcut
- 5 Miniatura Zamku Krasiczyn
- 6 Miniatura Zamku Stara Lubovla
- 7 Miniatura Zamku Brzeżany
- 8 Miniatura Zamku Olesko
- 9 Miniatura Zamku Podhorce
- 10 Wejście na ścieżkę dydaktyczną

-  Ścieżka z płyt kamiennych z piaskowca lub łupka
-  Zieleń komponowana
-  Ogrodzenie

UWAGA! WYMIARY SPRAWDZIĆ NA BUDOWIE. W RAZIE NIEZGODNOŚCI SKONTAKTOWAĆ SIĘ Z PROJEKTANTEM. WSZYSTKIE ZMIANY UZGADNIĆ Z PROJEKTANTEM W RAMACH NADZORU AUTORSKIEGO.

ATELIER DORMUS – MAREK DORMUS ARCHITEKT
 30 – 081 KRAKÓW ul. Królewska 61m.7
 TEL. 012/269-20-04 012/636-78-37
 e-mail: dormus@kr.home.pl kom: 0602-757-331

inwestor	Gmina Nowy Wiśnicz Rynek 38, 32-720 Nowy Wiśnicz	
adres inwestycji	Nowy Wiśnicz Działka nr 4, obr.Leksandrowa	
projekt	Budowa parku publicznego obejmująca: toalety publiczne wraz z wewn.instalacjami - elektryczną, grzewczą, wodno-kanalizacyjną oraz przyłączami – kan. sanitarną i wodociągowej, ścieżkę dydaktyczną, plac zabaw, ścieżki spacerowe, amfiteatr, elementy małej architektury,zewn. inst. elektr.- zasilenie budynku, oświetlenie terenu oraz monitoring w ramach zadania pn„ Poszerzenie oferty turystycznej i rekreacyjnej z okazji 400-lecia powstania Nowego Wiśnicza poprzez budowę parku u podnóża Zamku Kmitów i Lubomirskich-część I”.	
stadium	Projekt budowlany	branża Architektura
projektant	mgr inż. arch. Marek Sanecki	MPOIA/044/2016
sprawił	mgr inż. arch. Jerzy Wowczak	GPUpr.451/90
tytuł	PROJEKT ZAGOSPODAROWANIA TERENU Ścieżka dydaktyczna - sytuacja	
data	03.2019	skala 1:200 nr. rys. 1.4



KONCEPCJA PROGRAMOWO - PRZESTRZENNA WRAZ Z ANALIZĄ
HISTORYCZNO - KONSERWATORSKĄ W ZWIĄZKU Z IDEĄ
TWORZENIA PARKU 400-LECIA U PODNÓŻA ZAMKU KMITÓW
I LUBOMIRSKICH W NOWYM WIŚNICZU

Obiekty istniejące:
 A Zespół zamkowy - Zamek Kmitów i Lubomirskich
 B Dworek "Koryzówka"
 C Parking przy Koryzówce
 D Budynek mieszkalny wielorodzinny (do likwidacji w długiej perspektywie czasowej)
 E Zespół budynków mieszkalnych i obsługi zakładu karnego (do remontu)
 F Zespoły klasztoru Karmelitu Bosych (Odbudowa wież i ścian kościoła pokarmelitańskiego. Usunięcie komina z terenu dawnego klasztoru)
 G Budynek mieszkalny i ujęcie wody (do zachowania)
 H Pomnik pamięci
 I Kapliczka
 J Parking przy Muzeum Ziemi Wiśnickiej (powiększenie)
 K Parking przy Stadionie (przebudowa i połączenie z dojazdem do amfiteatru)
 L Stacja WWS Szarejowa
 M Zespół usług komercyjnych

1 Amfiteatr (konstrukcja betonowo-drewniana)
 2 Dojazd do amfiteatru od strony stadionu
 3 Tarasy rekreacyjne z ławkami, stolami oraz zielenią komponowaną
 4 Ścieżka wzdłuż potoku dla pieszych i rolkarzy
 5 Ścieżka drewniana prowadzona po terenie wzdłuż potoku Leksandrówka
 6a Mostek drewniany
 6b Mostek drewniany
 7 Bród
 8 Drewniane pomosty
 9 Plac zabaw
 10 Ścieżka przy stadionie
 11 Ścieżki prowadzące na zamek
 12a Parking przy zamku
 12b Docelowe miejsce na parking przy zamku
 13 Uczytelnienie ławy zamku poprzez nasadzenia roślin
 14 Ścieżka turystyczna (pieszo-rowerowa)
 15 Polana rekreacyjna
 16 Polana sportowa z boiskiem do siatkówki
 17 Zabiezpieczenie miejsca pod parking do obsługi Parku miniatur
 18 Platforma widokowa
 19 Odtworzenie ogrodów "południowych"
 20 Ogrody tarasowe - miejsce pod park miniatur zamków
 21 Teren rekreacyjny
 22 Ścieżka leśna
 23 Ścieżka przy polanie
 24 "Amfiteatr" leśny
 25 Założenie ogrodu ogólnodostępnego przy Muzeum
 26 Parking
 27 Ścieżka ze schodami do zamku
 28 Przędzaczce - uczytelnienie w terenie dawnego terenu podwórza stajennego
 29 Wytyczna do uczytelnienia ogrodów północnych wg. Dahberga z międzorytu S.
 30 Park miniatur
 31 Miejsce pod zabudowę kubaturową
 32 Park Miniatur Zamków
 33 Plac zabaw

opracowanie:
 prof. ndzw. dr hab.inż. arch. Zbigniew Myczkowski
 mgr inż. arch. Jerzy Wójcak
 mgr inż. arch. kraj. Aleksandra Rykaczewska
 część historyczna (osobny wolumen):
 mgr Roman Marczek

Rysunek nr 06











